

SDG-Kompass für Gemeinden

Kurzanleitung zur Verwendung

- Teil 1:** **Wie man OKpilot nutzt: Kurze Einführung**
- Teil 2:** **Wie man eine Gemeinde auf OKpilot bewertet**
- Teil 3:** **Anmerkungen für Administratoren**

Das Projektteam am 22.12.2022, update 13.2.2023

SDG-Kompass für Gemeinden

Teil 1:

Wie man OKpilot nutzt:

Kurze Einführung

Das Projektteam am 22.12.2022, update 13.2.2023

OKpilot - Allgemeines in Kürze

OKpilot ist das Bewertungs- und Verwaltungssystem, das für das Hosting der SDG - Kompass für Gemeinden - Bewertungsscheckliste ausgewählt wurde.

Einige seiner Merkmale :

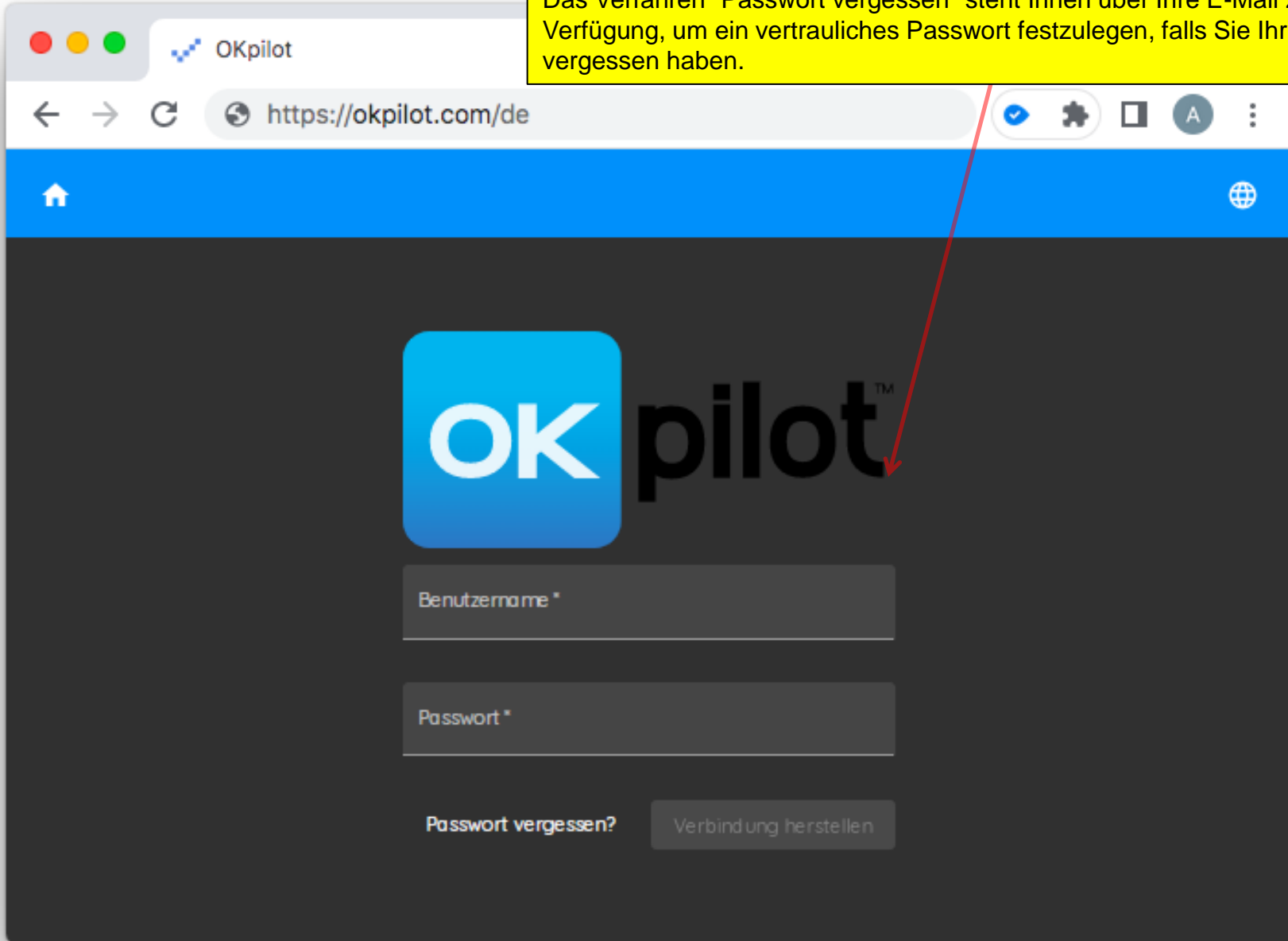
- Ein schlüsselfertiges, online verfügbares Bewertungs- und Managementsystem.
- Mehr als 1.000 Nutzer (Unternehmen, Gemeinden).
- Mehr als 50 Referenzsysteme
- Seit mehr als 10 Jahren in Betrieb
- Ist Gegenstand einer Partnerschaft mit AFNOR (Frankreich).
- Wird insbesondere für das Schweizer Observatorium für nachhaltige Entwicklung verwendet (BenCHmark for the future: www.ecoparc.ch).

Weitere Informationen: www.okpilot.com

1. Start

1. Wenn Sie einen alten Link in Ihren Favoriten gespeichert haben (z. B. für Partnergemeinden), löschen Sie bitte diesen Link und führen Sie das unten beschriebene Verfahren durch.
2. Geben Sie Ihren Benutzernamen und Ihr Passwort auf der Startseite an.

Das Verfahren "Passwort vergessen" steht Ihnen über Ihre E-Mail zur Verfügung, um ein vertrauliches Passwort festzulegen, falls Sie Ihr Passwort vergessen haben.



2. Start

1. Organismus (Gemeinde) aktiv.
Stellen Sie sicher, dass es sich um Ihre Gemeinde handelt.

2. Aktive check-list.
Überprüfen Sie, ob es sich um die Checkliste Kommunaler ODD-Kompass handelt, beim letzten Status, den Sie gespeichert haben. Ist dies nicht der Fall, ändern Sie den aktiven Datenstand, indem Sie auf den Pfeil klicken, der die Liste der gespeicherten Stände öffnet.

Commune X (ODD 2030 - InnoSuisse) [Inaktiv]
Siège (Yverdon-les-Bains)

SDG Kompass für Gemeinde (Vers. Test prov.)
Version Test Novembre 2021

Start

Organisme/site Check-list/état

Bewerten

Bewertung Zusammenfassung Graph

Verwaltung Ressourcen

Verwaltung Checklists disponibles

Cockpit

Bewertung 60% 35 77 121

Voraussetzungen nicht erreicht 0 / 0
Nicht bestätigte Antworten 17 / 121
Fragen in meine Zuständigkeit 0 / 121
Nicht-relevante Fragen 0 / 121
Letzter Update 15.02.2022

Verwaltung

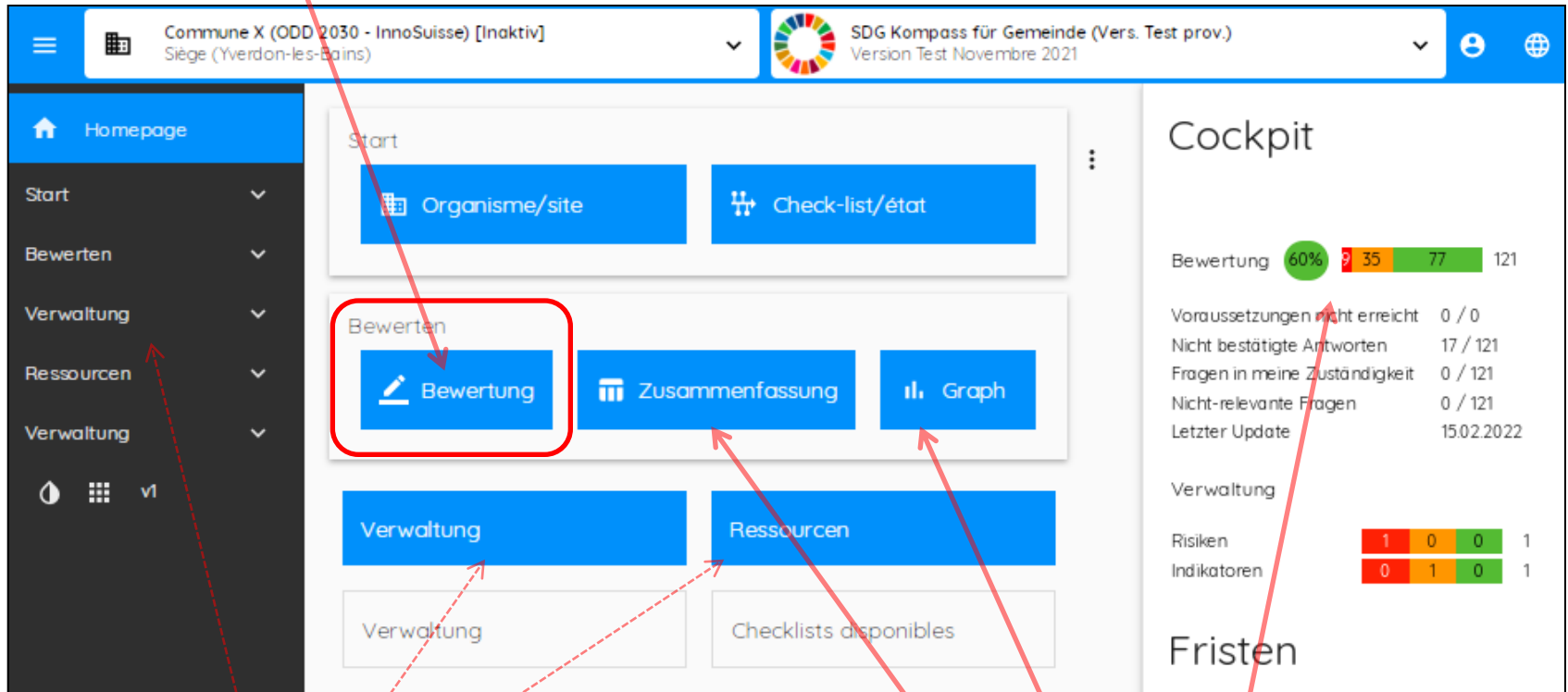
Risiken 1 0 0 1
Indikatoren 0 1 0 1

Fristen

3. Verwaltung Ihres Kontos.
Sie können z.B. Ihre persönlichen Einstellungen festlegen, Zugänge für Verantwortliche in Ihrer Organisation erstellen

3. Sich selbst anhand der Kriterien des SDG - Kompass für Gemeinden - Kompasses bewerten

4. Bewerten Sie sich



6. Verwaltung, Ressourcen: Zusätzliche Funktionen. Zusätzliche Verwaltungsfunktionen sind je nach Ihrem Zugang verfügbar (nicht erforderlich für die Bewertung nach SDG-Kompass für Gemeinden)

5. Visualisieren Sie Ihre Ergebnisse

4. Sich selbst anhand der Kriterien des SDG - Kompass für Gemeinden - Kompasses bewerten - Überblick über die Kapitel

Zusammenfassende Vision der Antworten.
 Jede Zeile entspricht einem Kapitel, die in Blöcken zusammengefasst sind). Ein Kapitel entspricht in der Regel einem kommunalen Prozess.

Sehen Sie sich die Tooltips online an (Maus bewegen).
Bewertung **Anzahl der Fragen < Voraussetzung** **Validierungen von Bewertungen**

Bezeichnung	Datum	Bewertung	Anzahl der Fragen < Voraussetzung	Validierungen von Bewertungen
SDG Kompass für Gemeinde (Vers. Test prov.)	23.12.22	60%	121	9 35 77
A BLOCK A - STRATEGISCHES MANAGEMENT UND NACHHALTIGKEITSSTEUERUNG	22.03.22	57%	13	✓ 2 4 7
A.1 Strategie und strategisches Management für die Agenda 2030	01.10.21	45%	4	✓ 1 2 1
A.2 Governance und organisatorische Umsetzung der Agenda 2030				2 4
A.3 Kommunikation				2
A.4 Monitoring der Agenda 2030 durch das Management der Verwaltung	22.03.22	20%	1	✓ 1
B BLOCK B - ORGANISATION UND INTERNE VERWALTUNG DER GEMEINDE	30.11.21	59%	17	✓ 2 4 11
B.5 Personalmanagement	01.10.21	65%	10	✓ 1 9
B.6 IT, Digitalisierung, E-Government	30.11.21	48%	3	✓ 1 1 1
B.7 Finanzen	01.10.21	35%	2	✓ 1 1
B.8 Einkaufsverwaltung	01.10.21	61%	2	✓ 1 1
C BLOCK E - RAUMORDNUNG UND -PLANUNG	23.12.22	56%	20	✓ 2 9 9
C.9 Städtebau - Planung - Raumentwicklung - Vorschriften	01.10.21	66%	6	✓ 6

Klicken Sie auf ein Kapitel (= eine Zeile), um zu den Fragen des Kapitels zu gelangen.

Gesamtergebnis für die gesamte Checkliste

Ergebnis eines Blocks

Ergebnis eines Kapitels

5. Sich selbst anhand der Kriterien des SDG - Kompass für Gemeinden - Kompasses bewerten - Überblick über die Fragen eines Kapitels

Zusammenfassende Vision der Antworten eines Kapitels

Jede Zeile entspricht einer Frage, die in Blöcken zusammengefasst sind). Ein Kapitel entspricht in der Regel einem kommunalen Prozess.

Bewertung

Anzahl der Fragen < Voraussetzung

Validierungen von Bewertungen

Commune X (ODD 2030 - InnoSuisse)
Siège (Yverdon-les-Bains)

SDG Kompass für Gemeinde (Vers. Test prov.)
Version Test Novembre 2021


56% Sektion C. BLOCK E - RAUMORDNUNG UND -PLANUNG > 43% Kapitel C.10. Mobilität

Bezeichnung	Datum	Bewertung	Anzahl der Fragen < Voraussetzung	Validierungen von Bewertungen
C.10 Mobilität	01.10.21	43%	5	✓
C.10.1 Mobilität: Koexistenz der verschiedenen Verkehrsmoden Hat Ihre Gemeinde einen Plan für die Koexistenz aller Arten von Mobilität aufgestellt?	01.10.21	50%	1	✓
C.10.2 Mobilität: co2eq-Emissionen Unterstützt Ihre lokale Behörde kohlenstoffarme Mobilitätspraktiken?	01.10.21	45%	1	✓
C.10.3 Öffentliche Verkehrsmittel Verfügt Ihre Gemeinde über effiziente, einladende und nachhaltige öffentliche Verkehrsmittel?				✓
C.10.4 Mobilität und Sicherheit Verbessert Ihre Gemeinde die Verkehrssicherheit in ihrem Gebiet?	01.10.21	45%	1	✓
C.10.5 Inklusive Mobilität - Menschen mit eingeschränkter Mobilität Stellt Ihre Gemeinde sicher, dass Strassen, Wege, Kreuzungen, Unter- und Überführungen auch für Menschen mit eingeschränkter Mobilität nutzbar sind?	01.10.21	25%	1	✓

Klicken Sie auf eine Frage (= eine Zeile), um zu einer Frage zu gelangen.

8

6. Sich selbst anhand der Kriterien des SDG - Kompass für Gemeinden - Kompasses bewerten - Auf der Ebene einer Frage


Vorherige Frage → 

C. BLOCK E - RAUMORDNUNG UND -PLANUNG / C.10. Mobilität


45% C.10.4 Mobilität und Sicherheit
Verbessert Ihre Gemeinde die Verkehrssicherheit in ihrem Gebiet?

Validation ✓


Bewertung Wert 45 %



Relevanz der Frage Wert 100 %



0 %	Nein
20 %	In geringem Masse
40 %	Teilweise
60 %	Ja, wir haben ein Verzeichnis der Unfälle und Zwischenfälle erstellt, einschliesslich derer, an denen Radfahrer oder Fussgänger beteiligt sind (höheres Risiko schwerer Verletzungen). Die gefährlichsten Orte und Orte, an denen die Nutzer der sanften Mobilität einen Mangel an Sicherheit empfinden, wurden ermittelt und ein Plan zur Sanierung dieser Orte wurde erstellt. Es wurden Massnahmen zur Erhöhung der Verkehrssicherheit ergriffen, wie z. B. Geschwindigkeitskameras, regelmässige Polizeikontrollen, Ampeln oder eine bessere Beschilderung. Regelmässig werden Fahrrad- oder Lernkurse für Kleinkinder und Senioren angeboten. Die örtliche Polizei ist an der Ermittlung von Gefahrenstellen für Fussgänger und Radfahrer beteiligt (siehe Frage 135.1).
80 %	Zwischen 60% und 80%. Es gibt noch Verbesserungspotenzial.
100 %	Wie 60%. Darüber hinaus wird das Verzeichnis der gefährlichen Stellen regelmässig unter Einbeziehung von Fachverbänden, z. B. Radfahrer-, Fussgänger- oder Seniorenverbänden, aktualisiert. Die wichtigsten Gefahrenstellen wurden beseitigt. Die Zahl der Unfälle wird regelmässig ausgewertet und überprüft, und die berichtet.

Nächste Frage → 

1. Lesen Sie aufmerksam :

- die Frage
- die Bewertungskriterien

2. Bewerten Sie sich selbst: Auf einer Skala von 0 bis 100 %, basierend auf den Beurteilungskriterien

3. Für einen vollständigen Ansatz begründen Sie Ihre Bewertung mit einem erklärenden Text.

4. Relevanz der Frage: beträgt in der Regel 100 %.

Für den Fall, dass die Relevanz einer Frage wirklich begrenzt ist, können Sie die Relevanz verringern. Siehe dazu die Anweisungen im nächsten Kapitel. Wenn die Relevanz verringert wird, muss dies durch einen erklärenden Text begründet werden.



Zugang zu Hilfen

Sie können Ihre Antworten begründen

Zugang zu zusätzlichen Funktionen

7. Nutzer hinzufügen

Commune X (ODD 2030 - InnoSuisse)
Siège (Yverdon-les-Bains)

SDG Kompass für Gemeinde (Vers. Test pro
Version Test Novembre 2021)

Benutzer der Organisation

Suchen

Benutzername	Name und	Gruppe / Organisation	Standard	Rollen
tstad				
aamb				Admin Organisation
tobias				Admin Organisation
poara				Admin Organisation
mikeb				Beratung, Datenerfassung Datenerfassung senior, Audit
				Datenerfassung
abend				nt Datenerfassung
sbend				nt Datenerfassung
mbirbo				nt Datenerfassung
statistique				Kontakt / deaktiviert, Beratung Datenerfassung Datenerfassung

2. Klicken Sie auf das +, um einen Nutzer hinzuzufügen

+

1. Gehen Sie in das Menü "Benutzer der Organisation".

8. Nutzer hinzufügen

Commune X (ODD 2030 - InnoSuisse)
Siège (Yverdon-les-Bains)

SDG Kompass für Gemeinde (Vers. Test pro
Version Test Novembre 2021)

Benutzer der Organisation

Neuer Benutzer

Persönliche Angaben

Benutzername *
benutzername test

Vorname *
vorname test

Familiennam e *
name test

Email *
email@test.ch

Bezeichnung

Funktion

Mitteilungen per E-Mail

Sprache
Französisch

me notifier à l'avance pour

- Massnahmen in meiner Verantwortung
- Zielsetzungen in meiner Verantwortung
- Feststellungen in meiner Verantwortung
- zu erledigende Aufgaben

Save button (blue circle with white document icon)

4. Klicken Sie auf dieses Zeichen, um den neuen Benutzer zu bestätigen.



3. Einstellungen des neuen Benutzers eingeben

9. Nutzer hinzufügen

Commune X (ODD 2030 - InnoSuisse)
Siège (Yverdon-les-Bains)

SDG Kompass für Gemeinde (Vers. Test pro
Version Test Novembre 2021)

Benutzer der Organisation

NAMETEST vornametest

Persönliche Angaben Authentification **Zugriffsrechte**

Organisationen

Organisation	Rolle
Commune X (ODD 2030 - InnoSuisse)	*

Standorte

Standort	Rolle
Siège (Yverdon-les-Bains)	• Datenerfassung
*	*

5. Gehe zum Tab "Zugriffsrechte".

6. Stellen Sie die Zugriffsrechte des neuen Benutzers ein.
Die Aktualisierung erfolgt automatisch

OKpilot verwenden: Einige Tipps und Tricks

Um noch effizienter zu arbeiten, können Sie :

- **Mehrere Tabs in deinem Browser öffnen und parallel an verschiedenen Teilen der OKpilot-Datenbank arbeiten.**
So geht's: Duplizieren Sie den aktiven Tab Ihres Browsers (browserspezifisch). Es ist auch möglich, mit mehreren Personen gleichzeitig zu arbeiten, aber achten Sie auf Konflikte, wenn Sie an der gleichen Frage arbeiten!
- **Behalten Sie eine "Kopie" einer Bewertung ("Stand einfrieren") und arbeiten Sie an einem neuen, nächsten Stand weiter. Vorteil: Sie können sehen, wie sich die Leistung Ihrer Gemeinde entwickelt. Beispiel: eine jährliche Bewertung.** *So geht's: Wählen Sie in der aktiven Leiste oben rechts auf jeder Benutzeroberfläche den aktiven Bericht aus und klicken Sie auf "Alles ansehen und verwalten". Sperren Sie den Bericht und erstellen Sie einen neuen Bericht, indem Sie ihn kopieren.*
- **Um denselben Vorgang auf alle Fragen eines Kapitels anzuwenden (z. B. Validierung, Ernennung eines Verantwortlichen usw.).** *So geht's: Fragen des Kapitels anzeigen, dann die gewünschten Fragen des Kapitels auswählen (z. B. "alle") und dann die gewünschte Operation anwenden: Bleistift unten rechts.*

SDG-Kompass für Gemeinden

Teil 2 : Wie bewerte ich eine Gemeinde auf OKpilot

Das Projektteam am 22.12.2022, update 13.2.2023

WIE MAN EINE GEMEINDE BEWERTET

Einige Grundregeln

Bewertung einer Gemeinde

Die Bewertung des Grades der Integration der SDGs muss strikt auf folgenden Kriterien basieren :

- Die Bewertungskriterien, die spezifisch für diese Frage sind, insbesondere die 60%- und 100%-Kriterien, die im Einzelnen erläutert werden.
- Die Praktiken der Kommune
- Falls vorhanden, "Beweismaterial".
- Bei einem kommunizierten Ansatz muss die Bewertung validiert worden sein und Gegenstand einer zusammenfassenden Begründung sein

Verminderte Relevanz einer Frage

- **Grundsätzlich sind alle Fragen relevant (100%)**
- Unter begründeten Bedingungen kann die Relevanz einer Frage jedoch verringert werden, wenn das Potenzial der Gemeinde tatsächlich begrenzt ist.
- Wenn die Relevanz verringert wird, muss dies durch einen erläuternden Text begründet werden.

SDG-Kompass für Gemeinden

Teil 3 : Anmerkungen für Administratoren

Das Projektteam am 22.12.2022, update 13.2.2023

Wechsel von OKpilot 1.0 zu OKpilot 2.0 (und umgekehrt) (betrifft nur Administratoren)

Commune X (ODD 2030 - InnoSuisse) [Inaktiv]
Siège (Yverdon-les-Bains)

Checkliste: SDG Kompass für Gemeinde (Vers. Test prov.)
Status: Atelier Heig-vd 05.2022_Commune ODD 2030

MENÜ BEWERTUNG VERWALTUNG RESSOURCEN MITTEILUNGEN VERWALTUNG MEIN PROFIL

Vollständig Vereinfacht Logout

Basculer sur la nouvelle version d'OKpilot en cliquant ici.

BEWERTUNG

- Bewertung in Bearbeitung
- Ergebnis - Graph
- Ergebnis - Liste
- Entwicklung
- Zusammenfassung
- Benchmarking

VERWALTUNG

- Feststellungen
- Zielsetzungen
- Massnahmen
- Risiken
- Indikatoren

COCKPIT

Bewertung 54% 20 31 70 121

Voraussetzungen nicht erreicht 0 / 0
Nicht bestätigte Antworten 17 / 121
Fragen in meine Zuständigkeit 0 / 121
Nicht-relevante Fragen 0 / 121
Letzter Update 16/05/2022

Verwaltung

Risiken 1 0 0 1
Indikatoren 0 1 0 1

FÄLLIGKEITSDATEN

Wenn Sie von OKpilot Version 1.0 auf 2.0 oder umgekehrt umsteigen müssen, klicken Sie auf die folgenden Schaltflächen

https://okpilot.com/de/state/27677

Commune X (ODD 2030 - InnoSuisse) [Inaktiv] SDG Kompass für Gemeinde (Vers. Test prov.)
Siège (Yverdon-les-Bains) Atelier Heig-vd 05.2022_Commune ODD 2030

Homepage

Start

- Organisme/site
- Check-list/état

Bewerten

- Bewertung
- Zusammenfassung
- Graph

Verwaltung

- Verwaltung
- Ressourcen
- Verwaltung
- Checklists disponibles

Cockpit

Bewertung 54% 20 31 70 121

Voraussetzungen nicht erreicht 0 / 0
Nicht bestätigte Antworten 17 / 121
Fragen in meine Zuständigkeit 0 / 121
Nicht-relevante Fragen 0 / 121
Letzter Update 16.05.2022

Verwaltung

Risiken 1 0 0 1
Indikatoren 0 1 0 1

Fristen

SDG-Kompass für Gemeinden